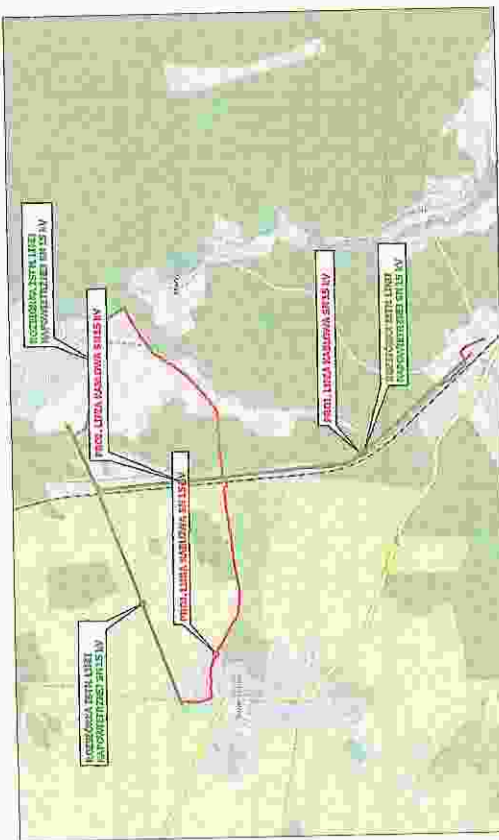


[illegible][illegible][illegible]

LOKALIZACJA INWESTYCJI

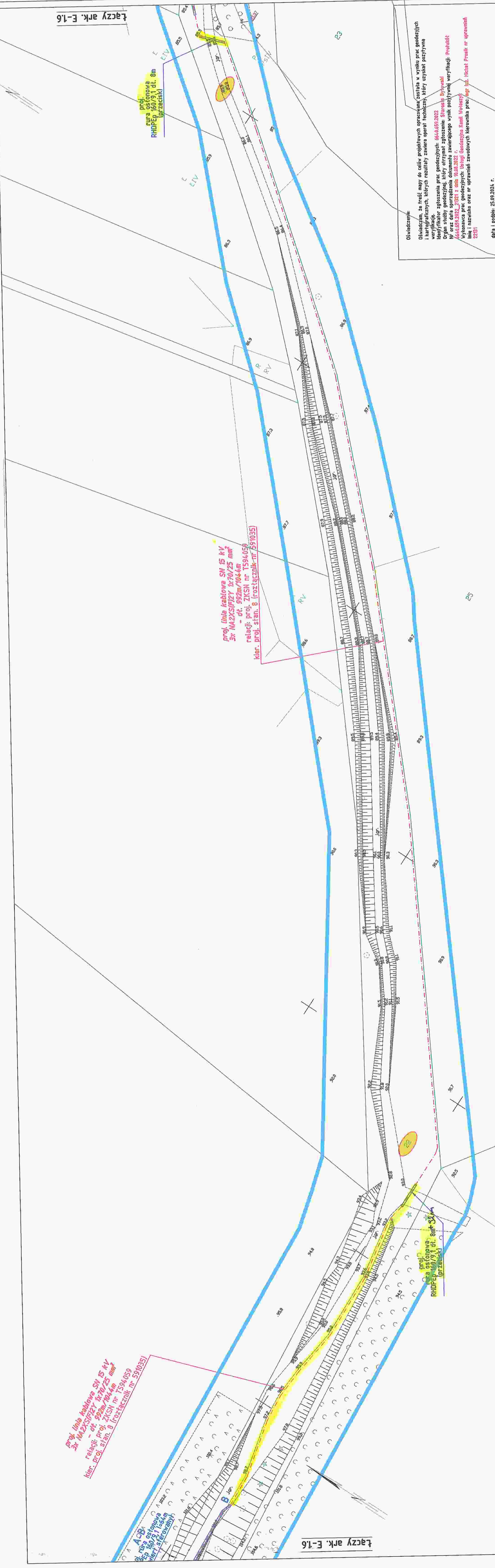
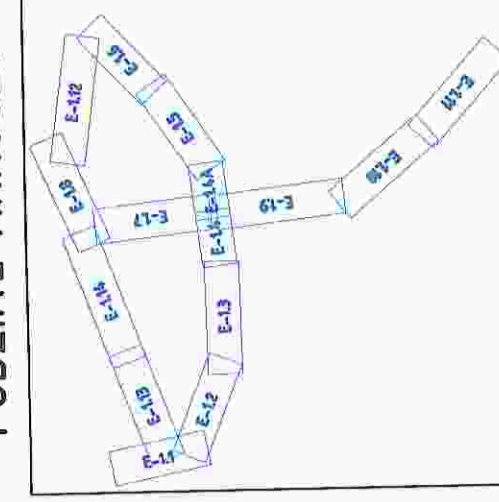


PROJEKT ZAGOSPODAROWANIA TERENU

[illegible]

ZA ŻELIŃSKĄ Z ORYGINALNĄ

PODZIAŁ ADKICZY



Oświadczam, że treści mapy do całów projektowanych opracowań została w wyniku prac geodezyjnych i kartograficznych, których rezultaty zawiera operę techniczną, który uzyskał pozytywną weryfikację.

Nieoficjalny zgłoszenia prac geodezyjnych: **66.0.659.2022**

Branżowy służby geodezyjnej, który otrzymał zgłoszenie: **Sławosław Byłyński**

Wraz z datą sporządzenia operacji technicznej, zawierającego wynik pozytywny weryfikacji: **Prof. dr hab. Andrzej Kozłowski**

Wykonawca prac geodezyjnych: **Instytut Geodezji i Inżynierii Wodnej**

Imię i nazwisko oraz m. uprawnień zawodowych kierownika prac: **mgr inż. Michał Pruski m. uprawnień 2251**

Data i podpis: 25.09.2024 r.